



MINISTERO DELL'INTERNO
DIPARTIMENTO DEL TERRITORIO

CATASTO EDILIZIO URBANO (RD) 13 4 1939 - 659

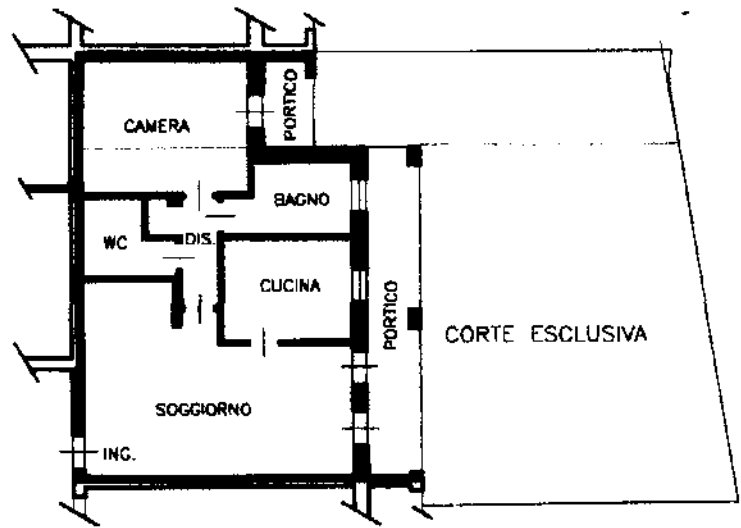
200

VIGONZA


DIAZ

CIV

C.T.				C.E.U.					
SEZ	FG	ALL	MAP	SEZ	FG	ALL	MAP	SUB	SUB
U	34		785	B	12		785	44	
				B	12		785	36	



PIANTA PIANO TERRA
H = 2.70



SCALA DI 1/200



GEOMETRA
MESCALCHIN VALERIO

GEOMETRI
VENEZIA 1594

Ultima planimetria in atti

Data presentazione: 16/07/2001 - Data: 06/09/2023 - n. T337862 - Richiedente: GSPMCR54B52H620S

Totale schede: 785 Formato di acquisizione: A4(210x297) - Formato stampa: Venezia 1594

SFZ. B 36

LUG. 2001

Comune di VIGONZA (L.900) - < Foglio 34 - Particella 785 - Subalterno 36 > - Uju gratuita
 Firmato Digitalmente il 06/09/2023 - Sinuzione al 06/09/2023 - n. T337862 - Richiedente: GSPMCR54B52H620S
 CATASTO EDILIZIO URBANO - VIGONZA - CRISTINA
 CATASTO EDILIZIO URBANO - VIGONZA - CRISTINA



Data presentazione: 16/07/2001 - Data: 06/09/2023 - n. T337863 - Richiedente: GSPMCR54B52H620S



MINISTERO DELLE FINANZE
DIPARTIMENTO DEL TERRITORIO
CATASTO EDILIZIO URBANO (RDL 13-4-1939, n. 652)

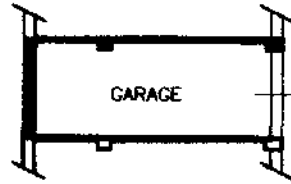
MOD. B1 (CEU)

200

Comune di **VIGONZA** via **DIAZ**

CIV.

C.T.				C.E.U.					
SEZ	FG	ALL	MAP	SEZ	FG	ALL	MAP	SUB	SUB
U	34		785	B	12		785	11	



PIANTA PIANO INTERRATO

H = 2.40

ORIENTAMENTO



SCALA DI 1:200

Dichiarazione di N



Completata dal

GEOMETRA

Denuncia di variazioni

MESCALCHIN

VALERIO

Ultima planimetria in atti

GEOMETRI

VENEZIA

RISERVATO ALL'UFFICIO

Data presentazione: 16/07/2001 - Data: 06/09/2023 - n. T337863 - Richiedente: GSPMCR54B52H620S

Totale schede: 1 - Formato di acquisizione: A4(210x297) - Formato stampa Catasto: A4(210x297)

Foglio 12 Sub 785

DATA **LUG. 2001**

Firma

LUG. 2001

Catasto di Fabbricati - Situazione al 06/09/2023 - Comune di VIGONZA(L.900) - < Foglio 34 - Particella 785 - Subalterno 11 >
VIA ARMANDO DIAZ n. 192/A Piano S1

Firmato Da: GASPARETTO MARIA CRISTINA Emesso Da: INFOCAMERE QUALIFIED ELECTRONIC SIGNATURE CA Serial#: 90a3b