

Agenzia del Territorio
CATASTO FABBRICATI
Ufficio Provinciale di
Frosinone

ELABORATO PLANIMETRICO

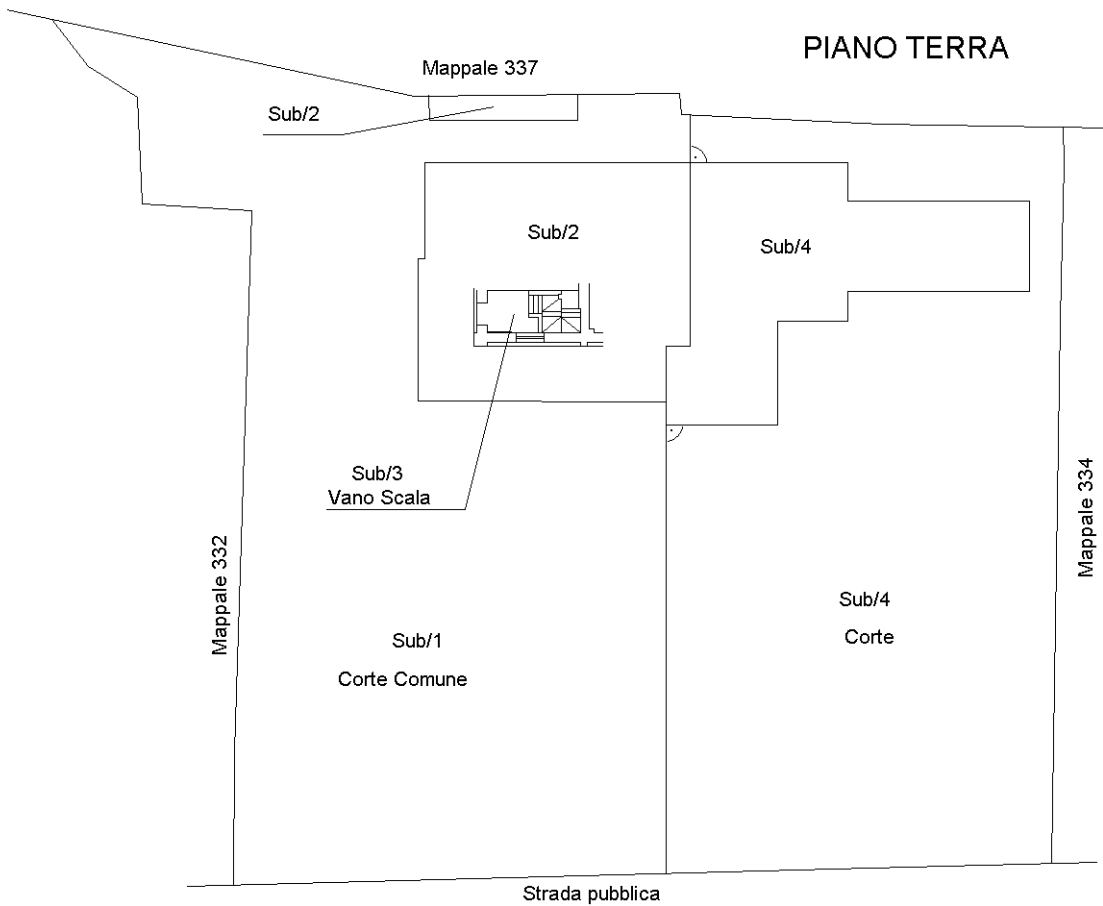
Compilato da:
Fusco Giuseppe
Iscritto all'albo:
Geometri
Prov. Frosinone N. 1012

Comune di Castrocielo
Sezione: Foglio: 19 Particella: 338

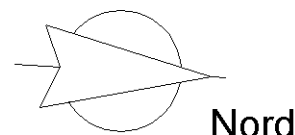
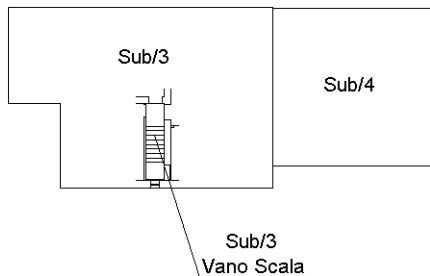
Protocollo n. FR0143553 del 02/05/2011
Tipo Mappale n. 160583 del 20/05/2009

Dimostrazione grafica dei subalterni

Scala 1 : 500



PIANO PRIMO



Ultima planimetria in atti

