

Dichiarazione protocollo n. MI0039951 del 21/01/2010

Planimetria di u.i.u. in Comune di Cornate D'adda

Via Villa Paradiso

civ. SNC

**Agenzia del Territorio
CATASTO FABBRICATI
Ufficio Provinciale di
Milano**

Identificativi Catastali:

Sezione:
Foglio: 9
Particella: 558
Subalterno: 8

Compilata da:

Locatelli Fulvio

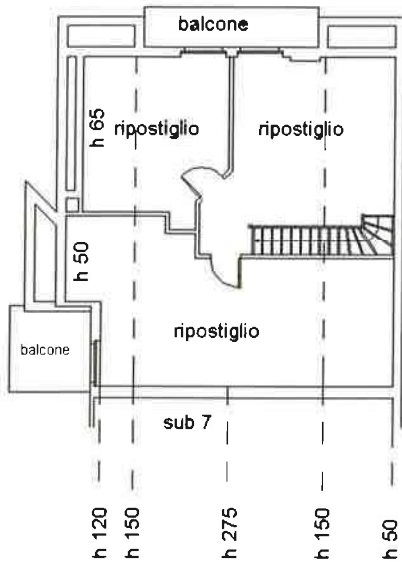
Iscritto all'albo:
Geometri

Prov. Bergamo

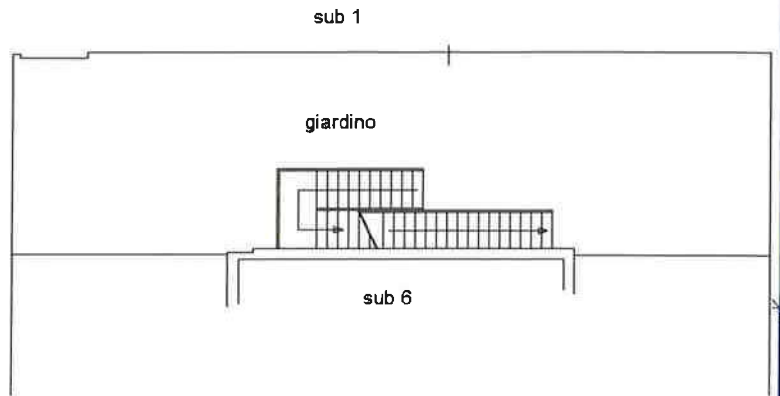
N. 4192

Scheda n. 1

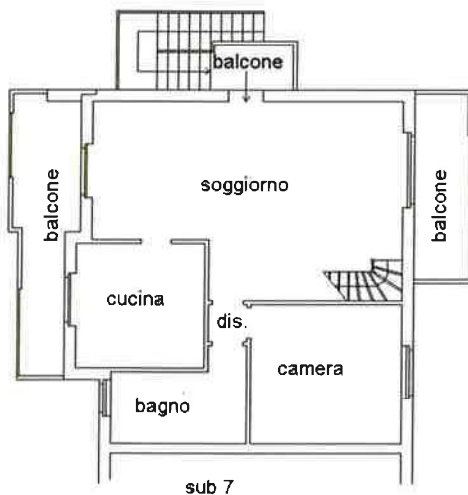
Scala 1:200



PIANO SECONDO




**PIANO TERRA
H= 2.70 m**



**PIANO PRIMO
H= 2.70 m**



**PIANO INTERRATO
H= 2.50 m**



ultima planimetria in atti