

immobile **A**

Cattedrale di Ferrara	
Cattedrale di Ferrara	
di Ferrara	
	Indirizzo: Ferrara
Geometra: Giorgio Ughi	



immobile **A**

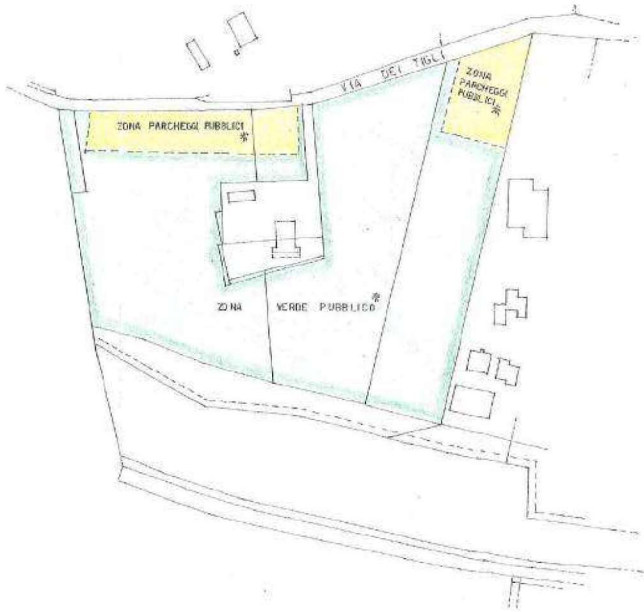


**immobile A**  
Catasto Territorio  
Sedimento di cui è parte integrante  
di Decreti  
Catastro  
Catastro  
Catastro  
Catastro

PLANIMETRIA DIMOSTRATIVA  
dell'immobile in Cento, Via dei Tigli

COME DA P.P.I. APPROVATO

PIANO TERRA



Ferrara il \_\_\_\_\_ l'Esperto alla stima









immobile **B**

Cella di custodia  
Spazio per il lavaggio  
[REDACTED]



immobile **B**

Giorgio Ughi  
Geometra  
Via ...  
Ferrara



geometra giorgio ughi

ferrara



immobile **B**



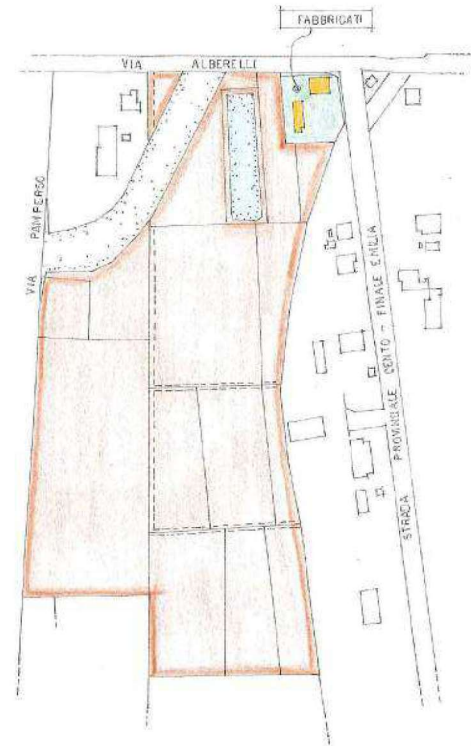
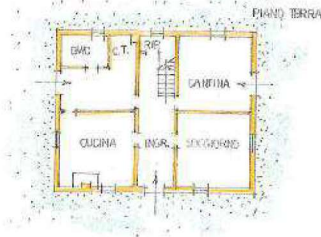
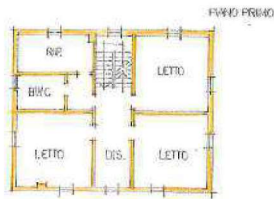
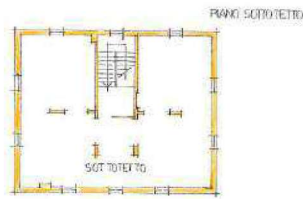
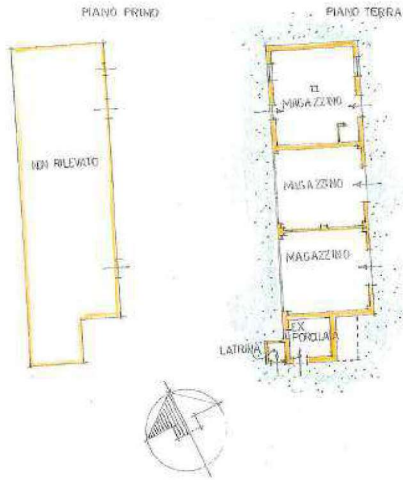






immobile B

PLANIMETRIA DIMOSTRATIVA  
dell'immobile in Cento, Via Alberelli 21/Via Pamperso



Ferrara il \_\_\_\_\_

l'Esperto alla stima







immobile **C**

Indirizzo	Terre del Reno, Via della Meccanica
Comune	Terre del Reno
Prov.	FE
Superficie	1.200 mq
Valore	150.000 €
Stato	Libero
Altre note	

PLANIMETRIA DIMOSTRATIVA  
dell'immobile in Terre del Reno, Via della Meccanica



Ferrara il \_\_\_\_\_

l'Esperto alla stima



immobile **D**



geometra giorgio ughi

ferrara

**TRIBUNALE DI FERRARA**

N° 32/2020

immobile **D**

Catasto Provinciale	
Municipalità	
Comune	
Foglio	
Particella	
Misure	
Note	
Riferimenti	
Data	
Firma	

PLANIMETRIA DIMOSTRATIVA  
dell'immobile in Terre del Reno, Via della Meccanica



Ferrara il \_\_\_\_\_

l'Esperto alla stima





immobile E.

Giorgio Ughe  
Via ...  
Ferrara








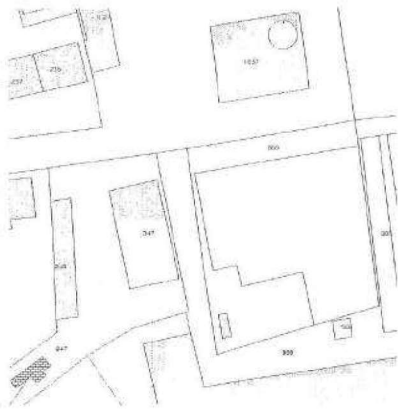
**TRIBUNALE DI FERRARA**

N°32/2020

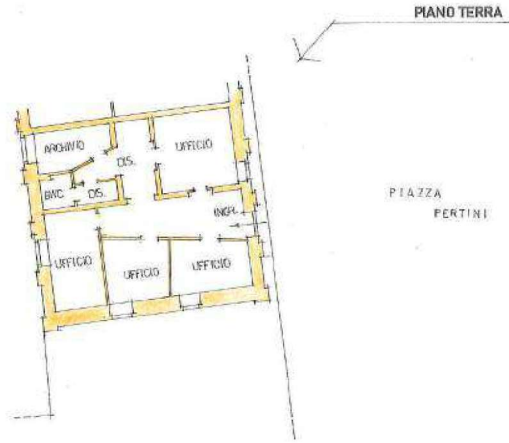
**immobile E**



PLANIMETRIA DIMOSTRATIVA  
dell'immobile in Terre del Reno, loc. Sant'Agostino  
Piazza Pertini 21



Stralcio di mappa catastale  
Comune di Terre del Reno, loc. Sant'Agostino  
Foglio 41 Mapp. 247-947 parte



Ferrara il \_\_\_\_\_

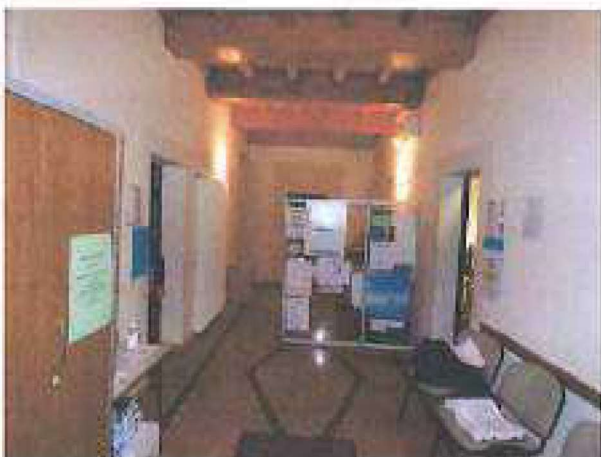
l'Esperto alla stima





immobile F.

Colombo Funari  
Geometri e Periti Associati



immobile **F**

Colloquio Proibito  
Geometra e Consulente Immobiliare  
Giorgia Ughi  
Via ...  
Ferrara  
Cell. 339.99.99.99  
Giorgia Ughi



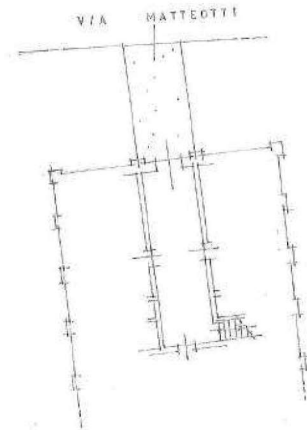
**TRIBUNALE DI FERRARA**

N°32/2020

**immobile F**

Catasto	
Comune	Terre del Reno
Località	loc. Sant'Agostino
Via	Via Matteotti
Categoria	Edificio
Superficie	12,71 mq

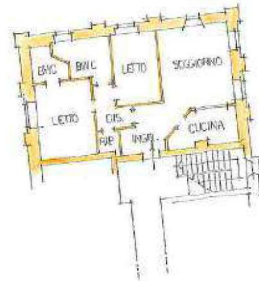
PLANIMETRIA DIMOSTRATIVA  
dell'immobile in Terre del Reno, loc. Sant'Agostino  
Via Matteotti 7



**PIANO TERRA**



Stralcio di mappa catastale  
Comune di Terre del Reno, loc. Sant'Agostino  
Foglio 41 Mapp. 247-947 parte



**PIANO 1°**

Ferrara il \_\_\_\_\_

l'Esperto alla stima





immobile **G**

Caratteristiche Immobiliare  
Qualità  
[REDACTED]  
[REDACTED]  
[REDACTED]  
[REDACTED]





immobile **G**

Collegio Sindacale	
Sezione di Ferrara	
Via ...	
C.A.P. ...	
Città di Ferrara	
Prov. di Ferrara	
C.A.D. ...	
C.A.P. ...	
Città di Ferrara	
Prov. di Ferrara	



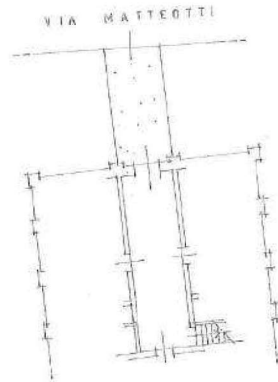
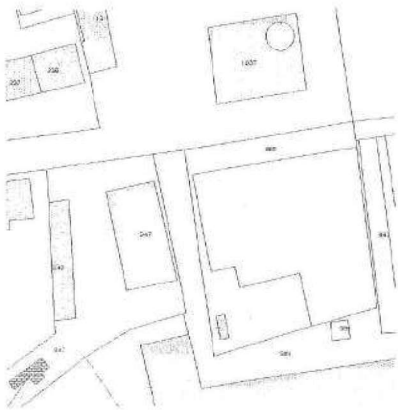
**TRIBUNALE DI FERRARA**

N°32/2020

**immobile G**



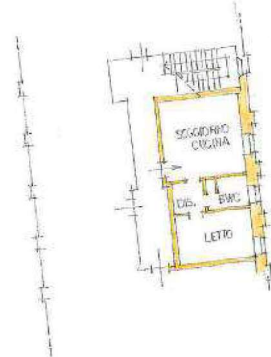
PLANIMETRIA DIMOSTRATIVA  
dell'immobile in Terre del Reno, loc. Sant'Agostino  
Via Matteotti 7



PIANO TERRA



Stralcio di mappa catastale  
Comune di Terre del Reno, loc. Sant'Agostino  
Foglio 41 Mapp. 247-947 parte



PIANO 1°

Ferrara il \_\_\_\_\_

l'Esperto alla stima



immobile H

Collegio Procure Fide  
C/Al. Garibaldi  
C.A. 470140010  
41012





immobile **H**

Giuseppe Cristofolini  
Consulente Immobiliare  
Via S. Maria Nuova 10  
41012 Ferrara  
Tel. 0532 434111  
www.giuseppecristofolini.it



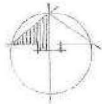


**TRIBUNALE DI FERRARA**

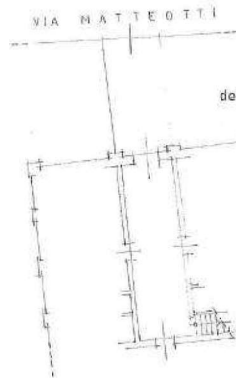
N°32/2020

**immobile H**

Indirizzo	Via Matteotti
Comune	Terre del Reno
Località	loc. Sant'Agostino
Numero	7
Superficie	100 mq
Valore	100.000 €
Stato	Libero
Altre note	

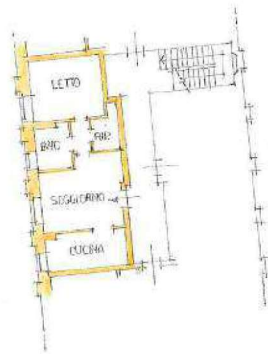


Stralcio di mappa catastale  
Comune di Terre del Reno, loc. Sant'Agostino  
Foglio 41 Mapp. 247-947 parte



PLANIMETRIA DIMOSTRATIVA  
dell'immobile in Terre del Reno, loc. Sant'Agostino  
Via Matteotti 7

PIANO TERRA



PIANO 1°

Ferrara il \_\_\_\_\_

l'Esperto alla stima



immobile I.

Ufficio Provinciale  
Economico e Urbanistico  
di Ferrara  
[REDACTED]  
[REDACTED]  
[REDACTED]



immobile I

Catasto Immobiliare	
Sezione	1/100000
Comune	Ferrara
Indirizzo	via ...
Superficie	...
...	...







**TRIBUNALE DI FERRARA**

N°32/2020

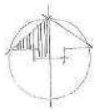
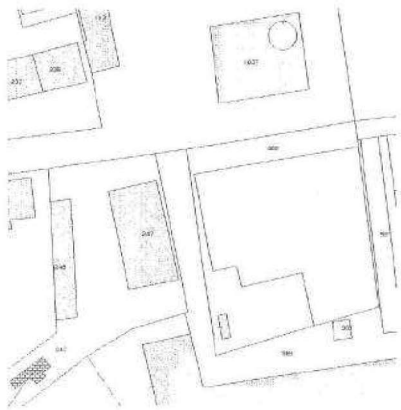
**immobile 1**

Indirizzo	Via Matteotti 7
Comune	Terre del Reno
Località	loc. Sant'Agostino
Superficie	100 mq
Valore	100.000 €

VIA MATTEOTTI

PLANIMETRIA DIMOSTRATIVA  
dell'immobile in Terre del Reno, loc. Sant'Agostino  
Via Matteotti 7

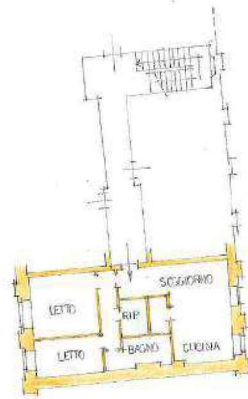
PIANO TERRA



Stralcio di mappa catastale  
Comune di Terre del Reno, loc. Sant'Agostino  
Foglio 41 Mapp. 247-947 parte

Ferrara il \_\_\_\_\_

l'Esperto alla stima



PIANO 1°

immobile L

Collegio Professionale  
Piazza S. Giovanni Evangelista  
Ferrara





immobile L

Cedente: [REDACTED]	
Cessionario: [REDACTED]	
Data: [REDACTED]	
Luogo: [REDACTED]	
Causa: [REDACTED]	
Firma: [REDACTED]	
Cognome e Nome: [REDACTED]	
Professione: [REDACTED]	
Indirizzo: [REDACTED]	
Città: [REDACTED]	
Prov.: [REDACTED]	
C.A.P.: [REDACTED]	
Tel.: [REDACTED]	
E-mail: [REDACTED]	
Firma: [REDACTED]	
Cognome e Nome: [REDACTED]	
Professione: [REDACTED]	
Indirizzo: [REDACTED]	
Città: [REDACTED]	
Prov.: [REDACTED]	
C.A.P.: [REDACTED]	
Tel.: [REDACTED]	
E-mail: [REDACTED]	

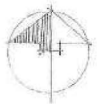
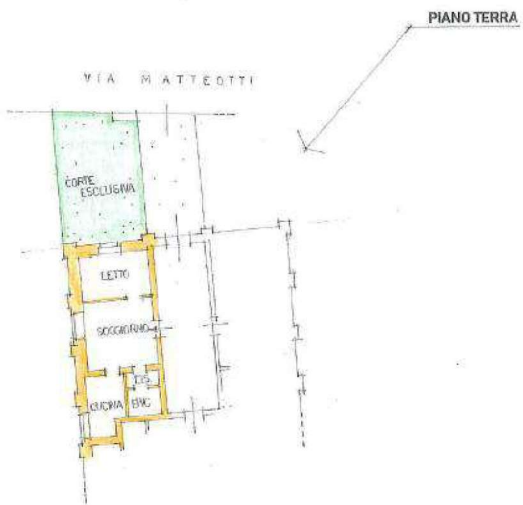


**TRIBUNALE DI FERRARA**

N°32/2020

immobile L

PLANIMETRIA DIMOSTRATIVA  
dell'immobile in Terre del Reno, loc. Sant'Agostino  
Via Matteotti 7



Stralcio di mappa catastale  
Comune di Terre del Reno, loc. Sant'Agostino  
Foglio 41 Mapp. 247-947 parte

Ferrara il \_\_\_\_\_

L'Esperto alla stima



immobile **M**





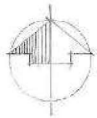
TRIBUNALE DI FERRARA

N°32/2020

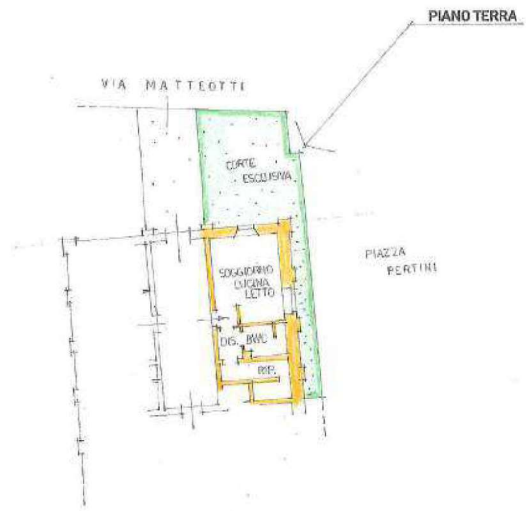
**immobile M**

Collegio Provinciali Cassano e Sordani Lariani di Ferrara	
Indirizzo	Via Matteotti 7
CAP	44100
Comune	Terre del Reno
Categoria	Edificio
Chiarimento	

PLANIMETRIA DIMOSTRATIVA  
dell'immobile in Terre del Reno, loc. Sant'Agostino  
Via Matteotti 7



Stralcio di mappa catastale  
Comune di Terre del Reno, loc. Sant'Agostino  
Foglio 41 Mapp. 247-947 parte



Ferrara il \_\_\_\_\_

L'Esperto alla stima



immobile N.

Calcolo Finalizzato  
Gestione e Conservazione  
di Terreno  
Cassa di Risparmio  
di Ferrara



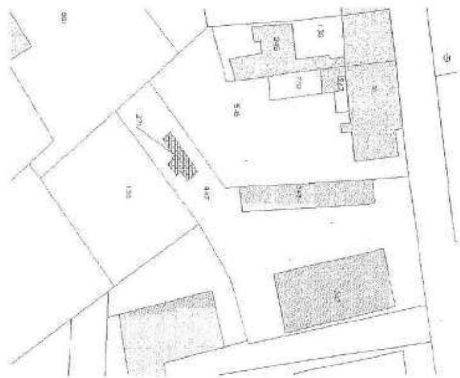
immobile N



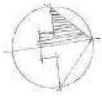


TRIBUNALE DI FERRARA

N°32/2020



PLANIMETRIA DIMOSTRATIVA dell'immobile in Terre del Reno, loc. Sant'Agostino Piazza Pertini



Stralcio di mappa catastale  
Comune di Terre del Reno, loc. Sant'Agostino  
Foglio 41 Mapp. 947 parte-271 -136

Ferrara il \_\_\_\_\_

l'Esperto alla stima



immobile 0.



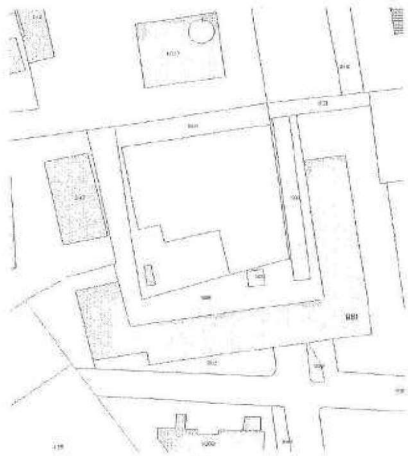
immobile 0





**TRIBUNALE DI FERRARA**

N°32/2020

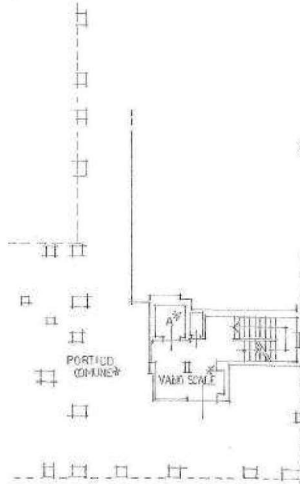


Stralcio di mappa catastale  
Comune di Terre del Reno, loc. Sant'Agostino  
Foglio 41 Mapp. 961

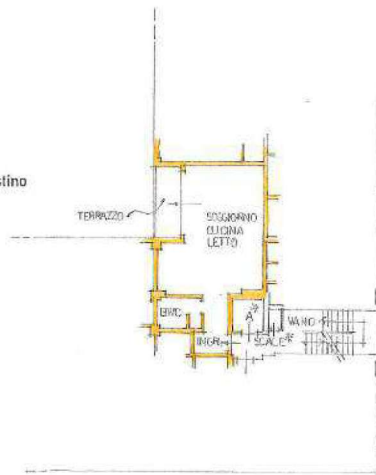
<b>immobile 0</b>	
Indirizzo	Terre del Reno, loc. Sant'Agostino
Superficie	100,00 mq
Valore	100,00 €
Classe	1/100
Gravami	Imposta Sostitutiva

PLANIMETRIA DIMOSTRATIVA  
dell'immobile in Terre del Reno, loc. Sant'Agostino  
Piazza Pertini 9

PIANO TERRA



PIANO 1°



Ferrara il \_\_\_\_\_

l'Esperto alla stima





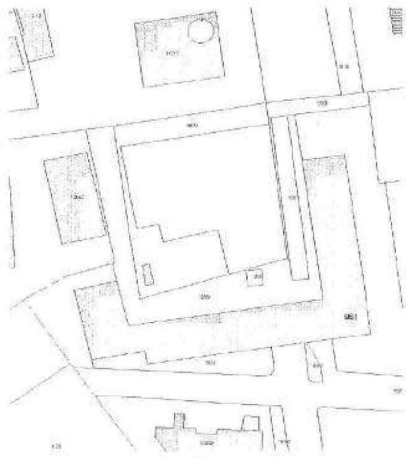
TRIBUNALE DI FERRARA

N°32/2020

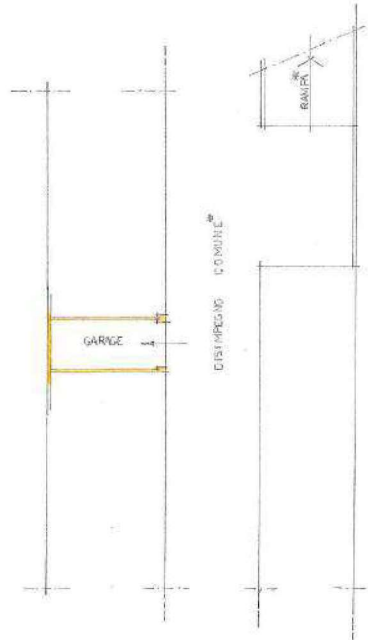
immobile P.1

PLANIMETRIA DIMOSTRATIVA  
dell'immobile in Terre del Reno, loc. Sant'Agostino  
Piazza Pertini

PIANO SEMINTERRATO



Stralcio di mappa catastale  
Comune di Terre del Reno, loc. Sant'Agostino  
Foglio 41 Mapp. 961



Ferrara il \_\_\_\_\_

l'Esperto alla stima





immobile P.2




Collegio Notarile  
Circoscrizione Tribunale di Ferrara  
Giudice  
Giorgio Ugli







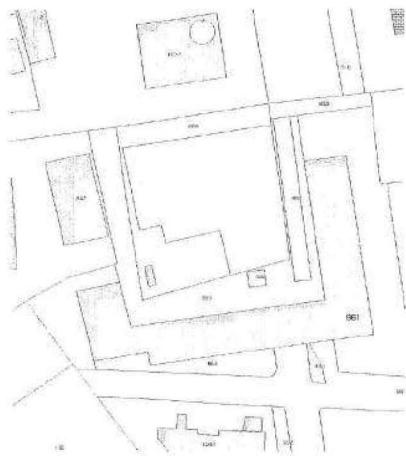
immobile **P.3**





TRIBUNALE DI FERRARA

N°32/2020




Stralcio di mappa catastale  
Comune di Terre del Reno, loc. Sant'Agostino  
Foglio 41 Mapp. 961

**immobile P.3**  
Catasto: P.3  
Catasto: P.3  
Catasto: P.3  
Catasto: P.3  
Catasto: P.3

Ferrara il \_\_\_\_\_

l'Esperto alla stima



PLANIMETRIA DIMOSTRATIVA  
dell'immobile in Terre del Reno, loc. Sant'Agostino  
Piazza Pertini

PIANO SEMINTERRATO

immobile P.4

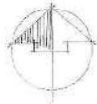
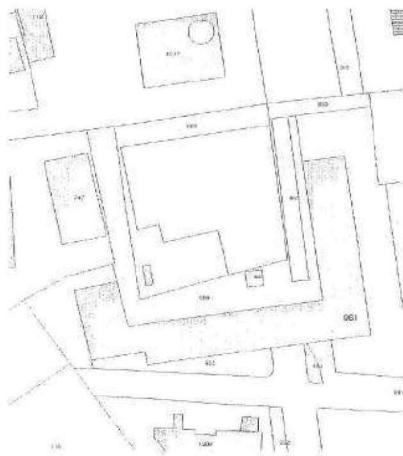


Categoria	Prodotto
Stato	Disponibile
Prezzo	10000000
Superficie	100
Locali	1
Indirizzo	
Località	
Provincia	
Paese	



TRIBUNALE DI FERRARA

N°32/2020



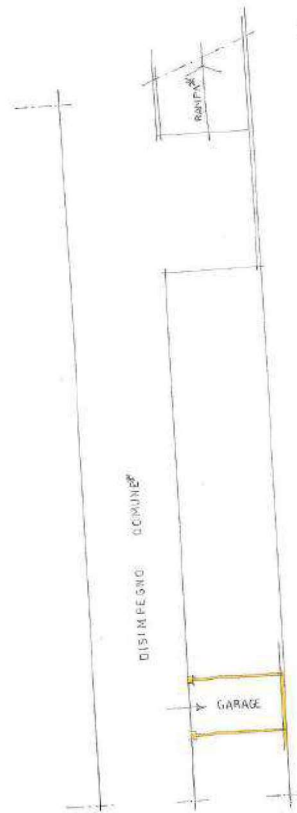
Stralcio di mappa catastale  
Comune di Terre del Reno, loc. Sant'Agostino  
Foglio 41 Mapp. 961

immobile P.4



PLANIMETRIA DIMOSTRATIVA  
dell'immobile in Terre del Reno, loc. Sant'Agostino  
Piazza Pertini

PIANO SEMINTERRATO



Ferrara il \_\_\_\_\_

l'Esperto alla stima





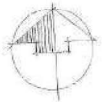
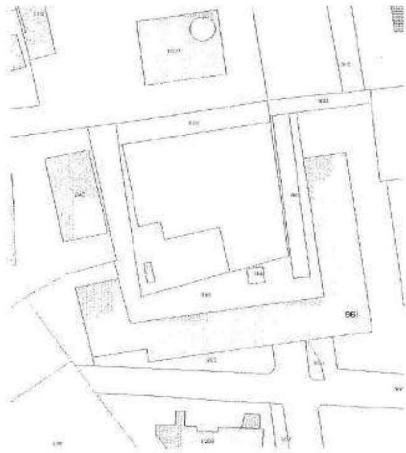
immobile P.5

Collegio Direttori  
Consiglio Architetto-Ingegneri  
di Ferrara  
C.C. 10/2014  
Protocollo n. 20/2014  
n. 1574



TRIBUNALE DI FERRARA


N°32/2020



Stralcio di mappa catastale  
Comune di Terre del Reno, loc. Sant'Agostino  
Foglio 41 Mapp. 961

immobile P.5

Catasto	
Comune	Terre del Reno
Foglio	41
Mappa	961
Particella	10/10
Superficie	10/10
Superficie	10/10
Superficie	10/10
Superficie	10/10



PLANIMETRIA DIMOSTRATIVA  
dell'immobile in Terre del Reno, loc. Sant'Agostino  
Piazza Pertini

PIANO SEMINTERRATO

Ferrara il \_\_\_\_\_

l'Esperto alla stima

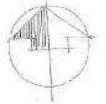
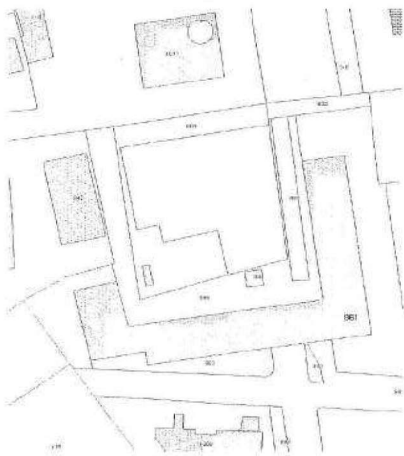






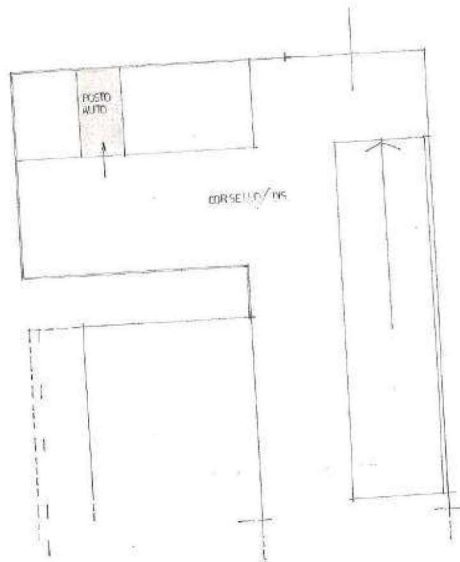
immobile **Q.1**

PLANIMETRIA DIMOSTRATIVA  
dell'immobile in Terre del Reno, loc. Sant'Agostino  
Piazza Pertini



Stralcio di mappa catastale  
Comune di Terre del Reno, loc. Sant'Agostino  
Foglio 41 Mapp. 961

PIANO TERRA



immobile **Q.2**

Cedente: [REDACTED]	
Cessionario: [REDACTED]	
Ad. Promiss.	
[REDACTED]	202/2000 n.100
[REDACTED]	12/10/19
Espresso a	
Mangiapasta	



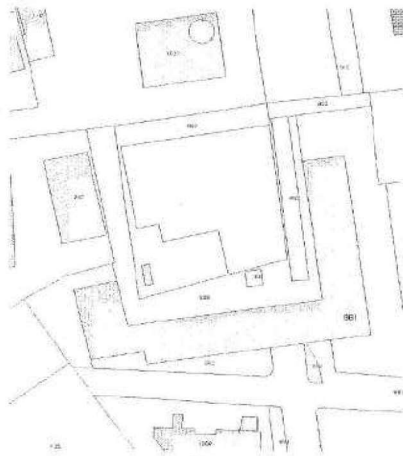
**TRIBUNALE DI FERRARA**

N°32/2020

immobile **Q.2**

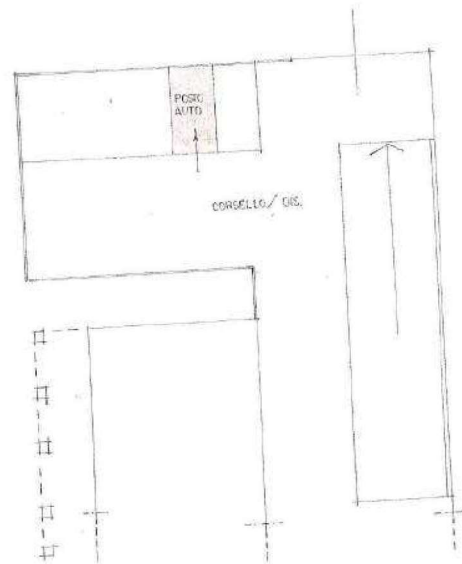


PLANIMETRIA DIMOSTRATIVA  
dell'immobile in Terre del Reno, loc. Sant'Agostino  
Piazza Pertini



Stralcio di mappa catastale  
Comune di Terre del Reno, loc. Sant'Agostino  
Foglio 41 Mapp. 961

**PIANO TERRA**



Ferrara il \_\_\_\_\_

l'Esperto alla stima





immobile Q.3





immobile Q.4



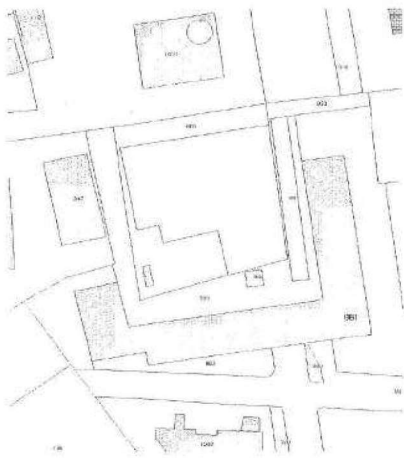


TRIBUNALE DI FERRARA

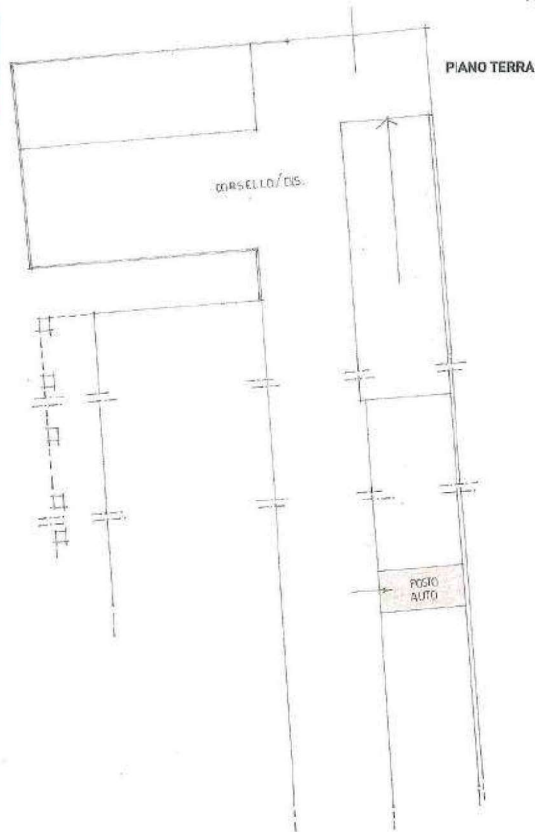
N°32/2020

PLANIMETRIA DIMOSTRATIVA  
dell'immobile in Terre del Reno, loc. Sant'Agostino  
Piazza Pertini

immobile Q.4



Stralcio di mappa catastale  
Comune di Terre del Reno, loc. Sant'Agostino  
Foglio 41 Mapp. 961



Ferrara il \_\_\_\_\_

l'Esperto alla stima

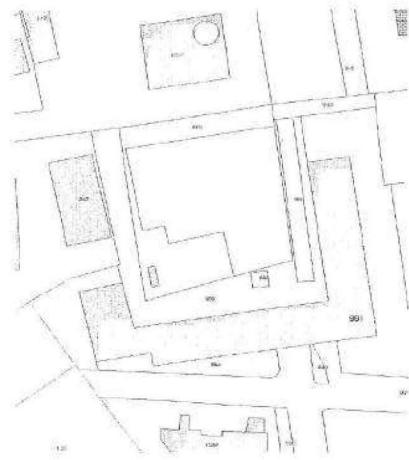


immobile Q.5



TRIBUNALE DI FERRARA

N°32/2020



Stralcio di mappa catastale  
Comune di Terre del Reno, loc. Sant'Agostino  
Foglio 41 Mapp. 961

Ferrara il \_\_\_\_\_

l'Esperto alla stima

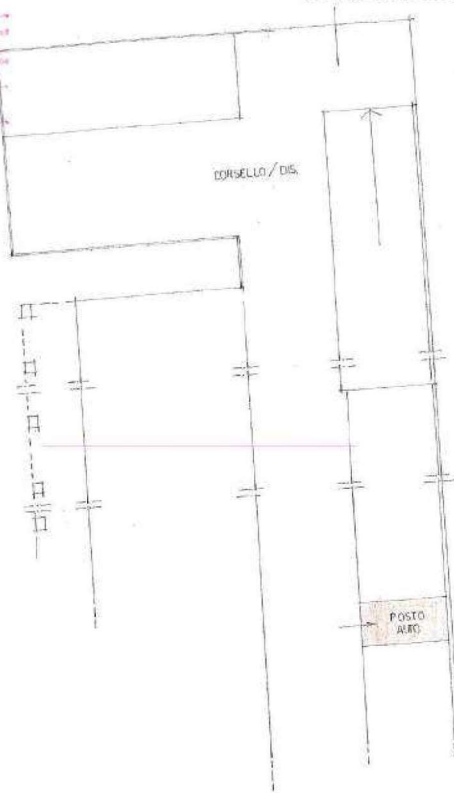


immobile **Q.5**



PLANIMETRIA DIMOSTRATIVA  
dell'immobile in Terre del Reno, loc. Sant'Agostino  
Piazza Pertini

PIANO TERRA





immobile Q.6



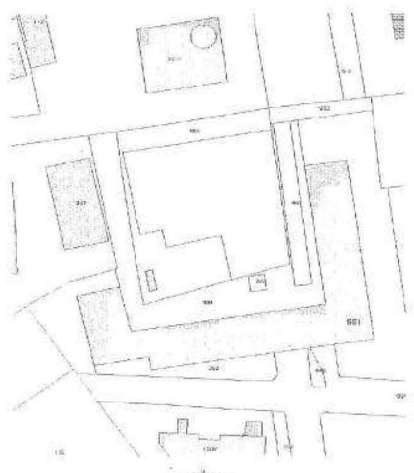
TRIBUNALE DI FERRARA

N°32/2020

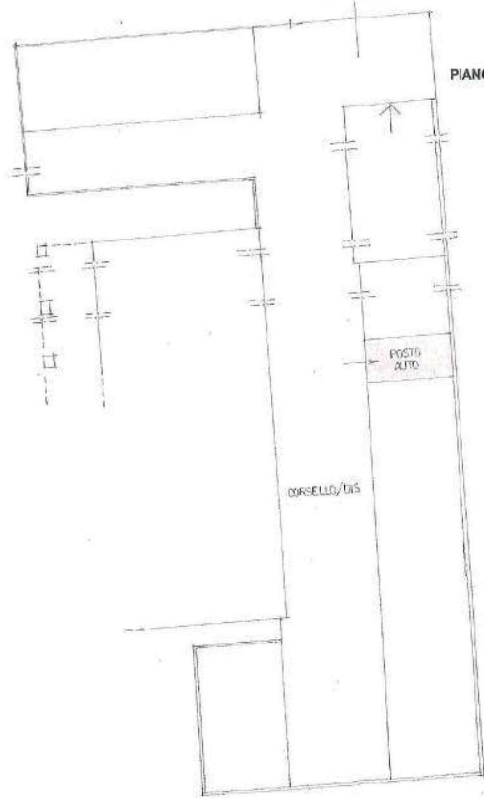
PLANIMETRIA DIMOSTRATIVA  
dell'immobile in Terre del Reno, loc. Sant'Agostino  
Piazza Pertini

immobile Q.6

Dati catastali	
Comune	Terre del Reno
Località	Sant'Agostino
Foglio	41
Mappa	961
Particella	Q.6
Dati geometrici	
Superficie	1000 mq
Dati amministrativi	
Stato	Libero
Destinazione	Edilizia



Stralcio di mappa catastale  
Comune di Terre del Reno, loc. Sant'Agostino  
Foglio 41 Mapp. 961



Ferrara il \_\_\_\_\_

l'Esperto alla stima



immobile Q.7



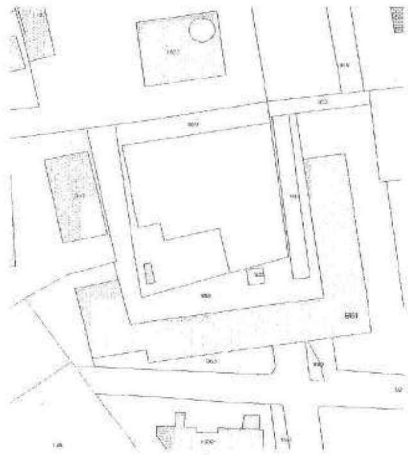


TRIBUNALE DI FERRARA

N°32/2020

PLANIMETRIA DIMOSTRATIVA  
dell'immobile in Terre del Reno, loc. Sant'Agostino  
Piazza Pertini

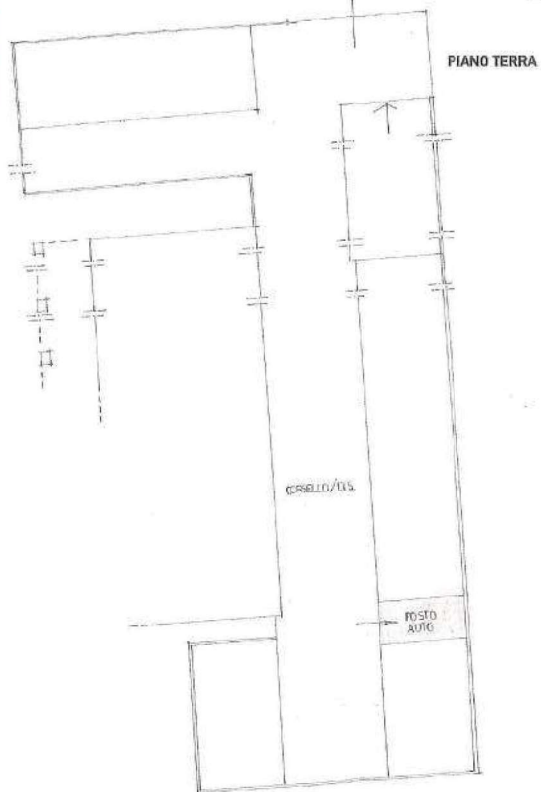
immobile **Q.7**



Stralcio di mappa catastale  
Comune di Terre del Reno, loc. Sant'Agostino  
Foglio 41 Mapp. 961

Ferrara il \_\_\_\_\_

l'Esperto alla stima



immobile **Q.8**




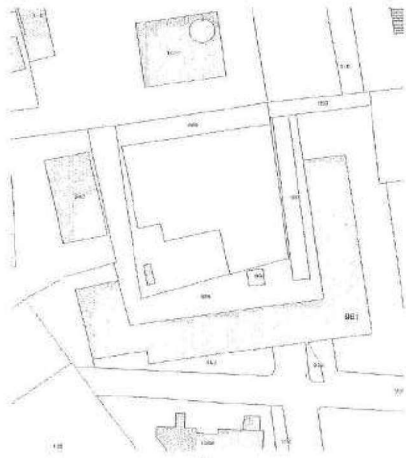
TRIBUNALE DI FERRARA

N°32/2020

PLANIMETRIA DIMOSTRATIVA  
dell'immobile in Terre del Reno, loc. Sant'Agostino  
Piazza Pertini

immobile 0.8

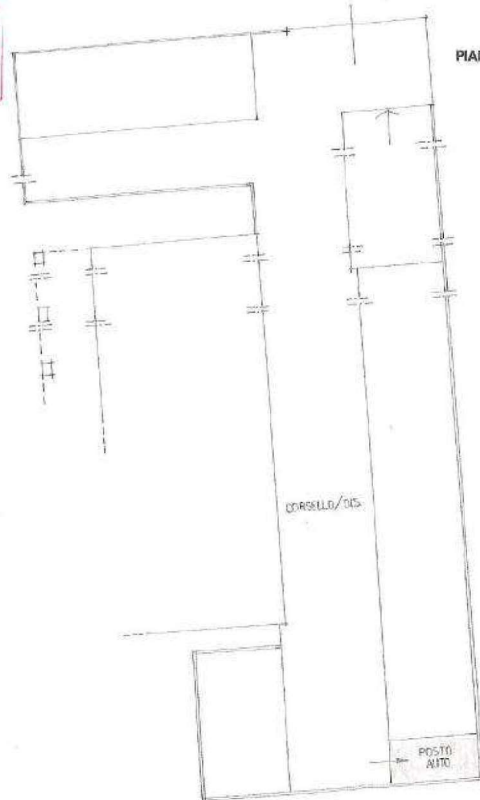
Indirizzo	Terre del Reno, loc. Sant'Agostino
Comune	Terre del Reno
Prov.	FE
Gen. Cat. Imp.	0.8
Gen. Cat. Ter.	0.8



Stralcio di mappa catastale  
Comune di Terre del Reno, loc. Sant'Agostino  
Foglio 41 Mapp. 961

Ferrara il \_\_\_\_\_

L'Esperto alla stima





immobile Q.9





immobile Q.10



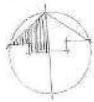
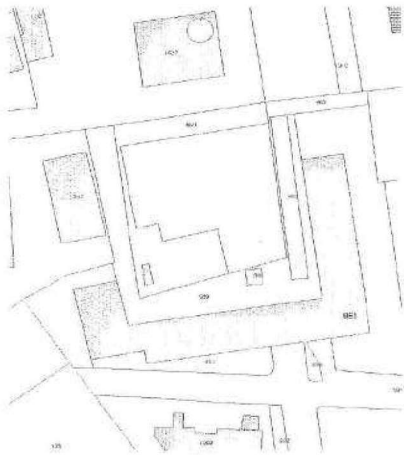


TRIBUNALE DI FERRARA

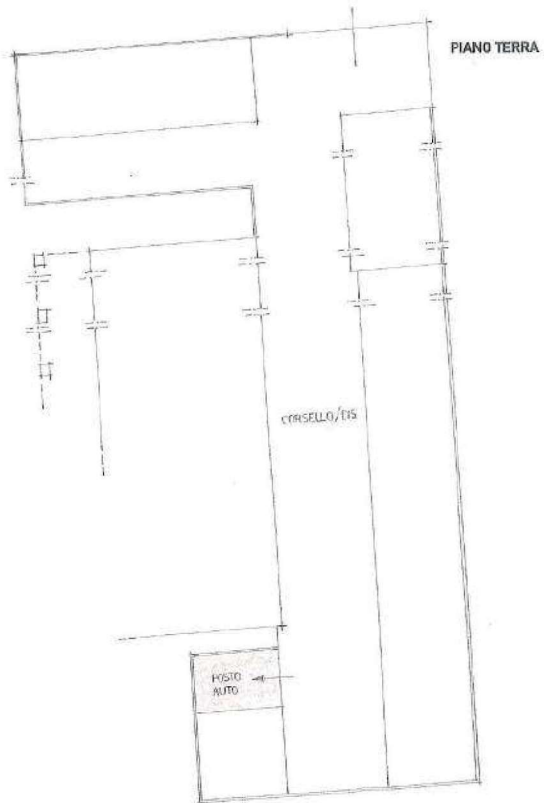
N°32/2020

PLANIMETRIA DIMOSTRATIVA  
dell'immobile in Terre del Reno, loc. Sant'Agostino  
Piazza Pertini

immobile Q.10



Stralcio di mappa catastale  
Comune di Terre del Reno, loc. Sant'Agostino  
Foglio 41 Mapp. 961



Ferrara il \_\_\_\_\_

L'Esperto alla stima



immobile Q.11

Giuliana e Maurizio  
Gestione Immobiliare  
Via ... 41018  
Ferrara

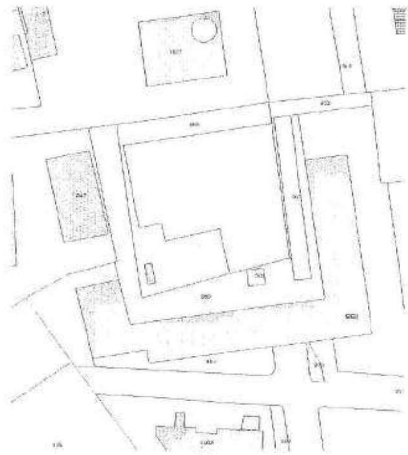


**TRIBUNALE DI FERRARA**

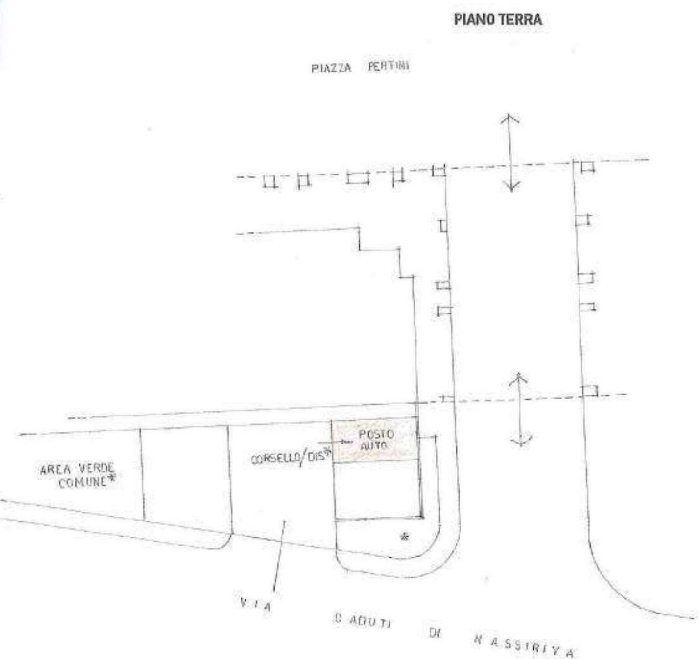
N°32/2020

immobile **Q.11**

PLANIMETRIA DIMOSTRATIVA  
dell'immobile in Terre del Reno, loc. Sant'Agostino  
Via Caduti di Nassirya



Stralcio di mappa catastale  
Comune di Terre del Reno, loc. Sant'Agostino  
Foglio 41 Mapp. 963



Ferrara il \_\_\_\_\_

L'Esperto alla stima

